

EDITION 2016

BEAUSOLEIL
CASTELLAR
CASTILLON
GORBIO
MENTON
MOULINET
ROQUEBRUNE CAP-MARTIN
SOSPEL
SAINTE-AGNÈS
LA TURBIE
BREIL SUR ROYA
FONTAN
LA BRIGUE
SAORGE
TENDE

VILLAGES

DE LA RIVIERA FRANÇAISE



NAVETTES ESTIVALES

DÉCOUVERTE
HISTOIRE &
PATRIMOINE

NAVETTE 1

LES VILLAGES PERCHÉS
& LA BÉVÉRA

Du 6 Juillet au 30 Août 2016

NAVETTE 2

LES VILLAGES DE LA VALLÉE
DE LA ROYA

Du 11 Juillet au 19 Août 2016



NAVETTES ESTIVALES DES VILLAGES DE LA RIVIERA FRANÇAISE

2 NAVETTES
AVEC GUIDE
CONFÉRENCIER !



**CHEMINS D'
HISTOIRE & D'
PATRIMOINE**
DE LA RIVIERA FRANÇAISE

Cet été, la Communauté d'Agglomération de la Riviera Française reconduit (dès le mercredi 6 juillet), la « **Navette estivale** » qui emprunte des routes spectaculaires (chemin des Vignes, route de la Condamine...) et vous conduit dans ses villages comme Moulinet au cœur du Mercantour. **Une seconde navette (à partir du lundi 11 juillet) vous permettra de découvrir les richesses culturelles et patrimoniales des villages de la vallée de la Roya.**

Partez, avec le Pass 6€ à la découverte des villages de la Riviera Française, accompagné d'un guide conférencier.

Le guide conférencier vous accompagne dans vos visites et vous fait découvrir l'histoire et le patrimoine des villages proches du littoral avec la Navette 1 : Roquebrune Village, La Turbie, Castellar, Castillon, Gorbio, Sainte Agnès, Sospel, Moulinet ; et les villages nichés dans la verte et fraîche vallée de la Roya avec la Navette 2 : Breil sur Roya, Saorge, Fontan, La Brigue et Tende !

**Chaque village possède des trésors culturels remarquables dans une nature authentique et sauvegardée !
Tous ces « trésors » ne pourront être visités !**

10 circuits vous sont proposés :
chaque semaine du lundi au vendredi,
tous au départ de la gare routière de Menton

Navette 1 - du mercredi 6 juillet
au mardi 30 août

Navette 2 (Roya) - du lundi 11 juillet
au vendredi 19 août

Réservations Tél : 0 800 740 538

Informations Boutique Zest gare routière de Menton
Tél : 04 93 35 93 60 - Internet : www.zestbus.fr

Informations complémentaires sur les villages

Offices du tourisme Menton, La Turbie, Beausoleil, Roquebrune Cap Martin, Breil sur Roya, Tende... **et dans les communes de la Riviera Française !**

SOMMAIRE

NAVETTE 1

CIRCUIT 1	4
Menton >> Moulinet	
Chaque lundi // Juillet : 11, 18, 25 // Août : 1, 8, 15, 22, 29	
CIRCUIT 2	5
Menton >> Castillon >> Castellar	
Chaque mardi // Juillet : 12, 19, 26 // Août : 2, 9, 16, 23, 30	
CIRCUIT 3	6
Menton >> Sospel	
Chaque mercredi // Juillet : 6, 13, 20, 27 // Août : 3, 10, 17, 24	
CIRCUIT 4	7
Menton >> Gorbio >> Sainte-Agnès	
Chaque jeudi // Juillet : 7, 14, 21, 28 // Août : 4, 11, 18, 25	
CIRCUIT 5	8
Menton >> Roquebrune Village >> La Turbie	
Chaque vendredi // Juillet : 8, 15, 22, 29 // Août : 5, 12, 19, 26	

LES VILLAGES

BEAUSOLEIL, MENTON	9
MOULINET	10 / 11
CASTILLON, CASTELLAR	12 / 15
SOSPEL	16 / 17
GORBIO, SAINTE-AGNÈS	18 / 21
ROQUEBRUNE VILLAGE, LA TURBIE	22 / 25
TENDE	27
BREIL-SUR-ROYA	29
FONTAN, SAORGE	31 / 32
LA BRIGUE	34
Informations, Contacts	35

NAVETTE 2 (ROYA)

CIRCUIT R1	26
Menton >> Tende	
Chaque lundi // Juillet : 11, 18, 25 // Août : 1, 8, 15	
CIRCUIT R2	28
Menton >> Breil-sur-Roya	
Chaque mardi // Juillet : 12, 19, 26 // Août : 2, 9, 16	
CIRCUIT R3	30
Menton >> Fontan >> Saorge	
Chaque mercredi // Juillet : 13, 20, 27 // Août : 3, 10, 17	
CIRCUIT R4	30
Menton >> Saorge >> Fontan	
Chaque jeudi // Juillet : 14, 21, 28 // Août : 4, 11, 18	
CIRCUIT R5	33
Menton >> La Brigue	
Chaque vendredi // Juillet : 15, 22, 29 // Août : 5, 12, 19	

6€

par pers.
et par jour

CIRCUIT 1

MENTON MOULINET

les lundis en juillet & août :
lundi 11, 18 et 25 juillet
et lundi 1, 8, 15, 22 et 29 août



Départ 9h00

Navette 1 du Patrimoine

**Gare routière
de Menton
avec le guide
conférencier**

Arrivée 10h30 à Moulinet : Visite du village, ses Chapelles, Notre-Dame de la Menour, les Glacières de Moulinet, Massif de l'Authion (son char, ses forts), la Vacherie, parc du Mercantour. Déjeuner libre dans un restaurant de Moulinet ou pique-nique. Départ de Moulinet à 16h00 pour une arrivée à 17h30 à Menton.

PROGRAMME

CIRCUIT 2

MENTON - CASTILLON - CASTELLAR

les mardis en juillet
mardi 12, 19 et 26 juillet



Départ 9h30

Navette 1 du Patrimoine

**Gare routière
de Menton
avec le guide
conférencier**

PROGRAMME

Arrivée 10h00 à Castellon-village.

Visite du village de Castellon, Col de Castellon, Viaduc...

Départ 12h00 de Castellon - Arrivée 12h30 à Castellar.

Déjeuner libre (Possibilité de déjeuner dans un restaurant du village ou pique-nique).

Visite de Castellar l'après-midi. Départ 16h00 de Castellar.

Arrivée 16h30 en gare routière Menton.

MENTON - CASTELLAR - CASTILLON

les mardis en août :
mardi 2, 9, 16, 23 et 30 août

PROGRAMME

Arrivée 10h00 à Castellar. Visite du village.
(Palais Lascaris - Moulin à huile...)

Départ 12h00 de Castellar - Arrivée 12h30 à Castellon.

Déjeuner libre au village (dans un restaurant ou pique-nique). Visite du village l'après-midi.

Départ 16h00 de Castellon.

Arrivée 16h30 en gare routière de Menton.

6€

par pers.
et par jour

CIRCUIT 3

MENTON - SOSPEL

les mercredis en juillet & août :
mercredi 6, 13, 20 et 27 juillet
& mercredi 3, 10, 17 et 24 août



Départ 9h00

Navette 1 du Patrimoine

**Gare routière
de Menton
avec le guide
conférencier**

PROGRAMME

Arrivée Sospel à 9h50, Mairie de Sospel.
Visite de Sospel de 10h00 à 12h00. Déjeuner libre dans un restaurant de cette ville ou pique-nique.
De 14h00 à 16h30 : possibilité de visiter le patrimoine militaire (Fort Saint Roch, visite payante 4 € pp et facultative. Voir avec le guide conférencier).
Visites panoramiques de la ville et d'une fabrique de miel.
Départ de Sospel à 16h45.
Arrivée à Menton à 17h30.

CIRCUIT 4

MENTON - GORBIO - SAINTE-AGNÈS

les jeudis en juillet :
jeudi 7, 14, 21 et 28 juillet



Départ 9h30

Navette 1 du Patrimoine

**Gare routière
de Menton
avec le guide
conférencier**

PROGRAMME

Arrivée 10h00 à Gorbio, visite du village.
Départ 12h00 de Gorbio - Arrivée 12h30 à Sainte-Agnès.
12h30 à 14h30 : déjeuner libre dans l'un des restaurants
ou pique-nique. 14h30 à 17h00 – Visite du village.
Départ 17h00 de Sainte-Agnès.
Arrivée 17h30 à Menton.

MENTON - SAINTE -AGNÈS - GORBIO

les jeudis en août :
jeudi 4, 11, 18 et 25 août

PROGRAMME

Arrivée 10h00 Sainte-Agnès. Visite du village.
Départ 12h00 de Sainte-Agnès - Arrivée 12h30 à Gorbio.
Déjeuner libre dans un restaurant ou pique-nique
et visite du village. Départ 17h00 de Gorbio.
Arrivée 17h30 en gare routière de Menton.

CIRCUIT 5

MENTON - ROQUEBRUNE
VILLAGE - LA TURBIE

les vendredis en juillet :
vendredi 8, 15, 22 et 29 juillet



Départ 9h30

Navette 1 du Patrimoine

**Gare routière
de Menton
avec le guide
conférencier**

PROGRAMME

Arrivée 10h00, visite de Roquebrune Village (église, olivier millénaire...). Déjeuner libre dans un restaurant du vieux Roquebrune ou pique-nique. Départ 14h00 de Roquebrune Cap-Martin Village. Arrivée à La Turbie. Visite du village de 14h30 à 17h00. Départ à 17h00.

Arrivée 17h30 en gare routière de Menton.

MENTON - LA TURBIE - ROQUEBRUNE CAP-MARTIN

les vendredis en août :
vendredi 5, 12, 19 et 26 août

PROGRAMME

Arrivée 10h00 à La Turbie. Visite du village médiéval de 10h00 à 12h00. Déjeuner dans un restaurant ou pique-nique. Départ 14h00 de La Turbie. Arrivée 14h30 à Roquebrune Village. De 14h30 à 17h00 visite de Roquebrune Cap-Martin Village (église, olivier millénaire...). Départ à 17h00.

Arrivée 17h30 en gare routière de Menton.

BEAUSOLEIL



Surplombant le littoral monégasque, la ville de Beausoleil s'ouvre toute entière sur la Méditerranée. Cette situation géographique exceptionnelle offre de magnifiques perspectives du Cap Ferrat à l'Italie. La commune est riche d'un patrimoine architectural Belle-Epoque remarquable dont le fleuron est le Riviera Palace. Ses origines remontent à l'Antiquité comme en témoignent les vestiges du monument classé historique de l'Oppidum du Mont des Mules à partir duquel la vue est vertigineuse.

MENTON



Menton est connue, dès le XVIIIe siècle, comme le pays où fleurit l'oranger. Au XIXe siècle, les premiers hivernants vont créer d'exceptionnelles harmonies végétales faisant de Menton la ville des jardins. Conservatoire des grandes heures de la Riviera, Menton, profondément ancrée dans son histoire et son identité, est résolument tournée vers l'avenir. Ses récents aménagements urbains et l'ampleur de ses projets font d'elle une ville du XXIe siècle.



BEAUSOLEIL

- Le Mont des Mules
- Le Riviera Palace
- Le Sanctuaire Saint-Joseph
- Le jardin d'hiver et sa verrière majestueuse
- Panorama sur la Principauté de Monaco

MENTON

- Le centre historique (la vieille ville)
- La basilique Saint-Michel et son ensemble baroque
- Le bastion et le nouveau musée Jean Cocteau
- Les jardins de la villa Maria Serena
- Les jardins Serres de la Madone
- Le palais Carnolés et son jardin
- Fontana Rosa et le jardin des Romanciers
- Le jardin botanique du Val Rhameh
- Les palaces de la Belle Epoque
- Le boulevard de Garavan

À VOIR



HISTOIRE ET PATRIMOINE

À 30 km de Menton, ce village niché au cœur du cirque de la Haute Bévéra ouvre sur le Parc National du Mercantour.





MOULINET

Un peuple de montagnards, appelé « Vibères », aurait été le premier à s'installer sur le site de Notre-Dame de la Menour. Vinrent ensuite les Romains, puis une communauté médiévale. Le village de Moulinet apparaît au début du XIV^{ème} siècle. En 1500, le village est érigé en paroisse et devient une commune indépendante en 1793. Son histoire est marquée par deux batailles sur le même site, l'Authion. L'armée d'Italie envahit le comté de Nice et en avril 1945, la 1^{re} Division Française Libre libère le territoire national d'un des derniers réduits allemands. Aujourd'hui, le village garde son caractère pastoral et forestier.



À VOIR

La Madone de la Menour
Les forts et le massif de l'Authion
Les casernes de Cabanes Vieilles
et le monument du char américain
La vacherie de Cabanes Vieilles
Les Chapelles St-Michel et St-Sébastien
Les Chapelles des pénitents
Ste-Catherine et St-Antoine
La route du Col de Turini, légendaire
parcours du Rallye de Monte-Carlo
La forêt de Turini-Camp d'Argent, station d'hiver et d'été

HISTOIRE ET PATRIMOINE



Situé à 15 km de Menton,
c'est un nouveau village
habité par des artistes,
qui s'offre aux visiteurs.




CASTILLON

« Castillionum » est créé en 1157, par les consuls de Sospel pour protéger les Sospelois des invasions lombardes et sarrasines. Castillon devient ensuite possession des Comtes de Vintimille, du consul Vento de Menton avant d'être attaché à nouveau au seigneur de Sospel. En 1348, le village fait partie de la Principauté de Monaco puis revient encore en 1376, au seigneur de Sospel. En 1793, Castillon devient français. Le tremblement de terre du 23 février 1887 détruit le vieux village. De nouveau entièrement détruit par les bombardements de la dernière guerre, c'est un nouveau village qui fut bâti à l'emplacement actuel après 1944.



À VOIR

Le nouveau village
Les «Arcades du Serre»
Échoppes d'artisans d'art sur la place centrale et la rue Haute
Le Viaduc du Caramel (ancienne voie de tram)
Les ruines de la Chapelle Saint-Antonin (XV^e siècle)
Chapelle de Castillon
Le cœur de la zone NATURA 2000
Point de vue Saint-Antonin



Dominant Menton
de 365 mètres,
ce belvédère revendique
dix millénaires d'histoire.



CASTELLAR

En 1955, des fouilles montrent la présence de l'homme au néolithique. Mais le premier document citant Castellar date du 19 janvier 1258 : c'est son acte de cession du Comté de Vintimille au Comté de Provence. En 1345, le village est déplacé sur la colline Saint-Sébastien. À partir de 1388, la « Dédiction » rend la commune savoissienne pour cinq siècles. Le village appartiendra aux Lascaris tout ce temps. En 1814, Castellar est restitué au royaume de Piémont-Sardaigne jusqu'au rattachement de 1860. En 1893, est créée la « Caisse de Crédit Agricole Coopérative » à l'origine du « Crédit Agricole » dans les Alpes-Maritimes. En 1944, la First Special Service Force libère le village, qui aura subi l'occupation italienne jusque-là.



À VOIR

Le vieux Castellar
Moulin à huile (exposition permanente)
Église Saint-Pierre (XVI^e siècle)
Palais Lascaris
Chapelle Saint-Sébastien
(exposition Lascaris)
« Richesses du Pendimoun »
(exposition archéologique au Palais Lascaris)
Vues féeriques sur Menton et l'Italie



Cité importante du Comté de Nice durant des siècles, Sospel est aujourd'hui un carrefour important entre mer et montagne.



SOSPEL

Il faut remonter au XI^e siècle pour retrouver les origines de « Cespitellum ». Possession des Comtes de Vintimille puis de Provence dès 1258, la cité devient chef-lieu de Viguerie avant de passer, en 1388, sous l'autorité de la Maison de Savoie.

Profitant du grand schisme, la ville devient même évêché de 1378 à 1411. Durant le XV^e siècle, la cité est un carrefour commerçant prospère entre Nice et Turin, avec notamment la Route du Sel. Placée sur la ligne Maginot avec la présence d'ouvrages fortifiés remarquables, Sospel souffrira beaucoup durant la seconde guerre mondiale, lui valant ainsi la Croix de Guerre.



À VOIR

Le Pont Vieux (XIII^e siècle)
Le parvis et la cathédrale
Saint-Michel (XIII^e, XVII^e
et XVIII^e siècles, ensemble
architectural baroque)
La Chapelle Sainte-Croix
Le fort Saint-Roch
Le fort du Mont-Barbonnet
Le fort du Mont-Agaisen



Véritable village
authentique
de 1301 habitants
situé seulement
à 7 km de Menton.





GORBIO

Gorbio est le premier village que l'on découvre en venant d'Italie, sur son piton verdoyant. La grande façade du Château des Comtes de Malaussene, lui confère l'aspect d'un véritable nid d'aigle ! Le fief de Gorbio est cité dès le début du X^e siècle, et les vestiges architecturaux du Moyen-Âge sont nombreux. Ce village est resté très vivant et a conservé son « âme » et son authenticité !



À VOIR

Le village médiéval
La tour Lascaris , XIII^e siècle
Espace culturel - Donation RAZA,
de juillet à octobre
Un orme de 1713 (classé parmi
les 100 arbres les plus remarquables)
La Chapelle St-Barthélemy (1683)
La Chapelle St-Lazare (XII^e siècle)
La Chapelle Saint-Roch (XVII^e siècle)
Le Château des Malaussene (XVI^e siècle)
Le vieux four à pain communal



Village de 1200 habitants
à 10 km de Menton.
À 800 m sur un piton rocheux,
c'est le plus haut du littoral !





SAINTE-AGNÈS

Des fouilles ont mis à jour une église dédiée à Sainte-Agnès, jeune romaine martyrisée sous Déoclétien en 303. En 1170, le village est la propriété du Comte de Vintimille Guido Guerra avant d'appartenir au Comté de Nice en 1258. Il se rallie au Comté de Savoie en 1388 et en 1748, le Comté de Nice est rendu à la Sardaigne. De 1793 à 1814, le Comté de Nice est annexé par les troupes révolutionnaires, tout comme la Principauté de Monaco. Il fait partie du Royaume de Piémont-Sardaigne dès 1814. Il est rattaché à la France par référendum en 1860 !



À VOIR

- Le vieux village
- Le fort de Sainte-Agnès
- Le fort de la Ligne Maginot (ville souterraine de 2000 m² sous 55 m de rochers)
- Le jardin du château (château en ruines)
- La Chapelle Notre-Dame des Neiges
- La Chapelle St-Sébastien
- Vues féériques sur Menton et l'Italie



Terrasse privilégiée sur
la Principauté de Monaco,
le village roquebrunois héberge
un château carolingien unique.



ROQUEBRUNE VILLAGE

Le caractère médiéval du site est accentué par le château du X^e siècle édifié par les Comtes de Vintimille. À l'origine, tout le village était fortifié et l'on retrouve des traces de cette architecture défensive puisque plusieurs portes sont encore visibles aujourd'hui. Gênoise au XII^e siècle, Roquebrune fera partie de la Principauté de Monaco dès 1355 par la volonté de Charles 1^{er} Grimaldi, et restera sous cette domination pendant près de deux siècles. Les XVIII^e et XIX^e siècles seront instables et les habitants choisiront le statut de ville libre en 1848. Elle deviendra définitivement française en 1860. Du lavoir jusqu'au château, chaque pierre témoigne de ce passé, et le charme opère toujours.



À VOIR

L'église Sainte-Marguerite
(fondée XII^e siècle, modifiée au XVIII^e,
bel exemple de style baroque)
Le château médiéval (X^e siècle)
Les Chapelles Saint-Roch et La Pausa
(XV^e siècle - sur le parcours
de la procession votive du 5 août)
L'olivier millénaire
La réplique de la forge
Les ruelles typiques
Panorama sur le Cap-Martin,
le quartier de Cabbé et Monaco

HISTOIRE ET PATRIMOINE



Dominant le littoral
méditerranéen,
La Turbie est un village
de charme et d'histoire.





LA TURBIE

Cité du Trophée des Alpes, monument érigé à la gloire de l'Empereur Auguste en 7-6 av. J.-C., La Turbie est perchée sur un site naturel remarquable ouvrant sur l'un des plus beaux panoramas de la Côte d'Azur. Le Trophée, qui a donné son nom au village, est l'une des merveilles du patrimoine architectural romain des Alpes-Maritimes. Unique au monde par la taille et l'importance historique, il est inscrit à l'inventaire des Monuments Nationaux. Au pied du Trophée, La Turbie possède un authentique centre médiéval, au charme pittoresque. Les ruelles pavées et joliment fleuries proposent aux visiteurs une agréable promenade dans le passé.



À VOIR

- Le village médiéval
- Le trophée d'Auguste
- L'église Saint-Michel (XVIII^e siècle)
- La tête de chien
- La fontaine monumentale (1824)
- La carrière romaine
- Le lavoir du moulin
- Vues féériques du littoral méditerranéen de l'Italie à Nice

6€

par pers.
et par jour

CIRCUIT R1

MENTON- TENDE

les lundis en juillet & août :
lundi 11, 18 et 25 juillet
et lundi 1, 8 et 15 août




Départ 8h30

Navette 2 Roya

**Gare routière
de Menton
avec le guide
conférencier**

PROGRAMME

- 10h00 à 12h00 : visite de la cité de Tende, du musée d'art populaire et des ruines du château des Comtes de Tende.
- 12h00 à 14h00 : pause- déjeuner : déjeuner libre dans un restaurant de la ville ou pique-nique.
- 14h00 à 16h30 : visite de la Collégiale Notre Dame de l'Assomption, des chapelles des Pénitents et du Musée des Merveilles (entrée gratuite).
- 16h30 : retour sur Menton – Arrivée vers 18h00.



TENDE

La cité est en amphithéâtre à flanc de colline, à proximité du col de Tende, passage obligé de communication aisée avec le Piémont. Au XI^{ème} siècle elle appartient au Comté de Vintimille. Au XIII^{ème} siècle Pierre-Balb de Vintimille et son frère fondent le Comté de Tende, vassal du roi de France. Au XVI^{ème} siècle le Comte de Tende, Claude de Savoie se convertit au protestantisme, ses héritiers vendent leur droit au duc de Savoie Emmanuel-Philibert de Savoie. Le Château comtal est détruit pendant la guerre de ligue d'Augsbourg en 1692. Tende demeure italienne jusqu'en 1947, c'est au traité de paix de Paris du 10 février 1947 qu'elle passe sous souveraineté française!

La cité conserve de nombreux vestiges de son passé médiéval, des trésors baroques et de nombreux linteaux sculptés d'armoiries ou de symboles de protection en schiste vert... Tende et les vallées de la Roya et de la Bévéra sont classées «Pays d'Art & d'Histoire »!



À VOIR

- Les ruines du Château des Comtes de Tende (XIV)
- L'église Notre Dame de l'Assomption
- Les deux Chapelles des pénitents
- La Chapelle des pénitents blancs
- Le Musée Départemental des Merveilles
- La Chapelle St Sauveur et la Tour de l'Horloge
- Les Forts du Col de Tende
- La Vallée des Merveilles
- Saint Dalmas de Tende (la gare)

6€

par pers.
et par jour

CIRCUIT R2

MENTON- BREIL-SUR-ROYA

les mardis en juillet & août :
mardi 12, 19 et 26 juillet
et mardi 2, 9 et 16 août



Départ 8h30

Navette 2 Roya

**Gare routière
de Menton
avec le guide
conférencier**

PROGRAMME

- Arrivée Breil-sur-Roya 9h30.
- 9h30 à 12h00 : visite du village, de l'Église Sancta-Maria in Albis, du marché local des fortifications médiévales et des « crottés » ou « casouns ».
- 12h00 à 14h00 : pause déjeuner dans un restaurant de la commune ou pique-nique au bord du lac.
- 14h00 à 17h00 : visite du vieux moulin, de l'Écomusée de la ligne de train de la Roya (entrée gratuite) et du hameau de Piene Haute.
- 17h00 : retour sur Menton – Arrivée vers 18h00.



BREIL -SUR-ROYA

Du gaulois « broglio », bois entouré de murs ou de haies où se tiennent les foires aux animaux sauvages.

Le site de Breil date du Néolithique, occupé par les tribus celto-ligures des Brondionti, les romains conquièrent ce territoire à l'époque d'Auguste. Possession des Comtes de Vintimille, la cité appartient à la Savoie avec le Comté de Nice en 1338. Occupée par deux fois par les troupes révolutionnaires françaises, la vallée de la Roya retourna au royaume du Piémont-Sardaigne en 1814.

En 1860 Breil est rendue à la France par le traité de Turin.

Lieu de passage, carrefour et zone frontière, cette commune conserve plusieurs vestiges de fortifications médiévales et a gardé son réseau de rues médiévales étroites. Les édifices baroques sont nombreux et Breil sur Roya a conservé son environnement en terrasses où poussent les oliviers. Breil sur Roya, belle cité, authentique est à découvrir pas à pas et à vivre dans la quiétude de l'été !



À VOIR

- Ses fortifications médiévales
- La Tour de La Cruella
- Le Lac aux Cygnes
- Ses édifices baroques
- La Chapelle Notre Dame du Mont
- Le territoire est jalonné de "casoun"
- Visite de Piene-Haute
- L'écomusée de la ligne de train de la Roya
- Les vestiges du château génois et "Libre"

CIRCUIT R3

MENTON - FONTAN - SAORGE

les mercredis 13, 20 et 27 juillet
et les mercredis 3, 10 et 17 août

Départ 8h30

Navette 2 Roya

Gare routière
de Menton
avec le guide
conférencier

- Arrivée Fontan 9h30.
- 9h30 à 12h00 : visite de Fontan de l'Église de la Visitation, de la source de la Fouze et du château de Causéga.
- 12h00 à 14h00 : pause déjeuner à Fontan.
- 14h00 à 16h30 : visite de Saorge, de l'église Saint-Sauveur et vues sur les vestiges des châteaux-forts (Saint Georges, Mallemort et Salines), la Madone del Poggio et le couvent des Franciscains.
- **16h30 : retour sur Menton - Arrivée vers 18h00.**

CIRCUIT R4

MENTON - SAORGE - FONTAN

les jeudis 14, 21 et 28 juillet
et les jeudis 4, 11 et 18 août

Départ 8h30

Navette 2 Roya

Gare routière
de Menton
avec le guide
conférencier

- Arrivée Saorge 9h30.
- 9h30 à 12h00 : visite du village, de l'église Saint-Sauveur et vues sur les vestiges des châteaux-forts (Saint Georges, Mallemort et Salines) et Madone del Poggio.
- 12h00 à 14h30 : pause déjeuner.
- 14h30 à 16h30 : visite du couvent des Franciscains (entrée payante – tarif de groupe 4 €).
- **16h30 : retour sur Menton - Arrivée vers 18h00.**



FONTAN

L'étymologie de la cité provient du latin « fontana », la source, la fontaine !

La commune de Fontan s'est créée le long de la Roya et s'étire de part et d'autre de l'ancienne route royale du sel, œuvre du Duc de Savoie Charles Emmanuel I^{er}.

Appelé Tourette à l'origine, Fontan est avec Berghe Supérieur et Inférieur, un ancien hameau de Saorge, elle prend de l'importance quand, après avoir fait construire le grand chemin ducal, une halte sur la route du sel fut fondée en 1616 au lieu dit Fontan. Les habitants obtiennent l'autorisation de se séparer de Saorge en 1870.

Attaqué en 1940 Fontan voit l'installation des troupes Italiennes. En 1943 à la déroute italienne les allemands s'installent dans le village qui sera libéré en 1945 !

Nombreuses randonnées à partir du village, où règnent la quiétude et une très belle nature préservée !



À VOIR

La paroissiale Notre Dame de la Visitation

La Chapelle Saint Jacques

Le château de la Causéga

Le "Liberator's Monument"

Les hameaux de Berghe

Les Grottes de la Maline



SAORGE

Dédale de ruelles, passages voûtés, Saorge, village typiquement médiéval, est une ancienne forteresse accrochée au flanc de la montagne et forme comme un amphithéâtre au-dessus des gorges de la Roya. Autrefois défendue par trois châteaux, la place forte de Saorge réputée imprenable était surnommée « le verrou de la Roya ».

Cette commune aux allures de « village tibétain » entièrement classé, fait partie des plus beaux villages de France.

En 1961, l'État français fait l'acquisition du Monastère des Franciscains*, permettant le retour de ces moines. Classé monument historique, régi par le Centre des Monuments Nationaux, il mérite à lui seul votre visite.



À VOIR

Monastère des Franciscains

(Cloître, quatre galeries à arcades de fresques du XVIII^e siècle sur Saint François d'Assise)

L'église, les stèles et la sacristie sont ouvertes au public

Vestiges des châteaux forts (Salines, Saint Georges et Malemort)

L'église Saint Sauveur

Les trois Chapelles des pénitents du XVII^e siècle

La Madone del Poggio

La Forêt du Caïros

6€

par pers.
et par jour

CIRCUIT R5

MENTON- LA BRIGUE

les vendredis en juillet & août :
vendredi 15, 22 et 29 juillet
et vendredi 5, 12 et 19 août



Départ 8h30

Navette 2 Roya

**Gare routière
de Menton
avec le guide
conférencier**

- Arrivée à 9h45 - 10h00 à la Brigue.
- 10h00 - 12h30 : visite du village, de la Collégiale Saint Martin, des linteaux sculptés, du château Lascaris, de la maison des abeilles et de la chapelle Saint-Michel.
- 12h30 à 14h30 : pause déjeuner dans un restaurant du village ou pique-nique.
- 14h30 à 16h30 : visite du Pont du Coq, de la Chapelle Notre Dame des Fontaines (entrée payante 4 €) et du Musée du Patrimoine (entrée payante 3 €).
- **16h30 : retour sur Menton - Arrivée vers 18h00.**

PROGRAMME



LA BRIGUE

La Brigue s'étend au fond d'une vallée, le long de la Levenza, affluent de la Roya. Au XI^{ème} siècle le village appartient au Comté de Vintimille, au XIII^{ème} siècle au Comté de Provence, puis au XV^{ème} au Comté de Nice en prêtant hommage aux comtes de Savoie.

Au XVII^{ème} une guerre éclate entre Gênes et la Savoie, La Brigue est incendiée et en partie détruite.

En 1793, La Brigue demande son rattachement à la France mais en 1814 le Comté de Nice et La Brigue sont rendus au roi de Sardaigne. C'est en 1947 au traité de Paris que La Brigue fait son retour définitif à la France.

Cette cité est dominée par le château de la fin du XIV^{ème} siècle construit par les Seigneurs Lascaris, seigneurs de Tende et La Brigue. Cette commune nous offre un véritable retour dans l'Histoire, témoignage de ses richesses et de sa vie tumultueuse...

C'est à découvrir avec intensité !



À VOIR

- La Collégiale Saint Martin
- La Chapelle de l'Annonciation
- La Chapelle Saint Michel
- Les linteaux sculptés
- Le Château des Lascaris
- La Chapelle Notre Dame des Fontaines
- Le musée du patrimoine
- Le vieux four à chaux
- Le moulin à farine
- Le Pont du Coq



INFORMATIONS

NAVETTES DU PATRIMOINE

Les entrées de certains monuments, le château de Roquebrune Village, le Trophée des Alpes, les forts de la Ligne Maginot, le Monastère du Saorge, le Musée du Patrimoine à la Brigue sont payantes et facultatives.

Pour le circuit N°1 – Menton>Moulinet ainsi que pour les circuits de la Roya N°R1 à N°R5 (Tende, Breil-sur-Roya, Fontan, Saorge, et La Brigue) – attention risques d’orage en montagne l’après-midi – prévoir un pull et des chaussures adaptées à la marche.

Avec le PASS à 6€ par jour et par personne les voyageurs utilisent à volonté toutes les lignes de l’Agglomération de la Riviera Française.

Les places étant limitées dans la navette (maximum 29 personnes + le guide) il est recommandé de réserver le plus rapidement possible. Certains circuits sont vite complets !

Réservations Tél : 0 800 740 538

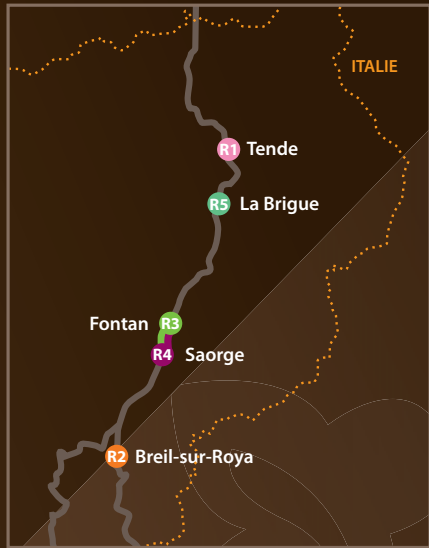
Informations Boutique Zest gare routière de Menton
Tél : 04 93 35 93 60 - Internet : www.zestbus.fr

Informations complémentaires

Offices du tourisme Menton, La Turbie, Beausoleil, Roquebrune Cap Martin, Breil sur Roya, Tende...
et dans les communes de la Riviera Française !

Merci et bon voyage

NAVETTE 2 (ROYA)



1 Moulinet

Vers les communes de la Roya

Sospel 3

Castillon 2

ITALIE

2 Castellar

Ste Agnès 4

Gorbio 4

Menton

5 Roquebrune

5 Beausoleil La Turbie

NAVETTE 1



CHEMINS D' HISTOIRE & PATRIMOINE DE LA RIVIERA FRANÇAISE



© zelda - 163102 | Photos : Looping, J.C. Biro, J. Kelagopian, R. Masséglia, les Offices de Tourisme des villages, Elisabeth Althart, CARF, Ferdinand Martelli